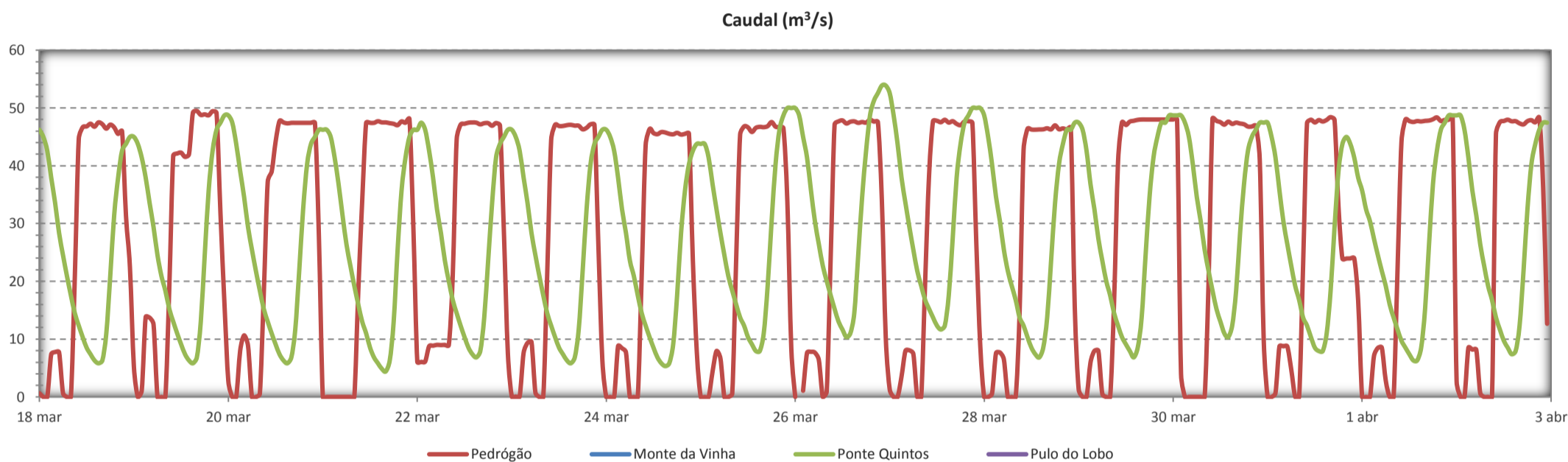
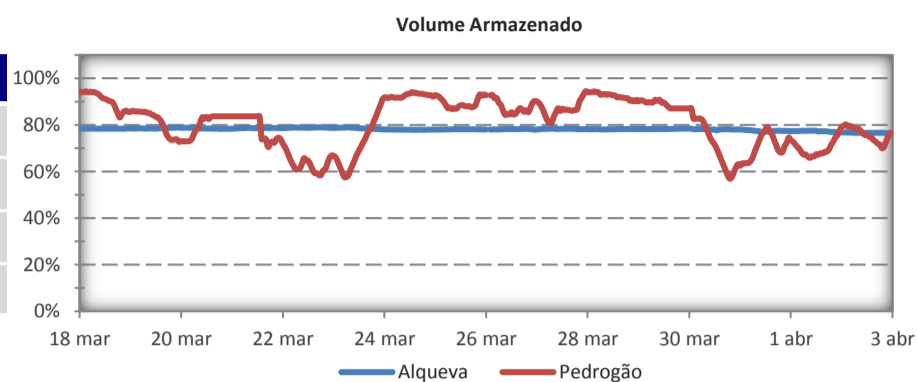


COTAS DAS ALBUFEIRAS, CAUDAIS DIÁRIOS E DADOS METEOROLÓGICOS

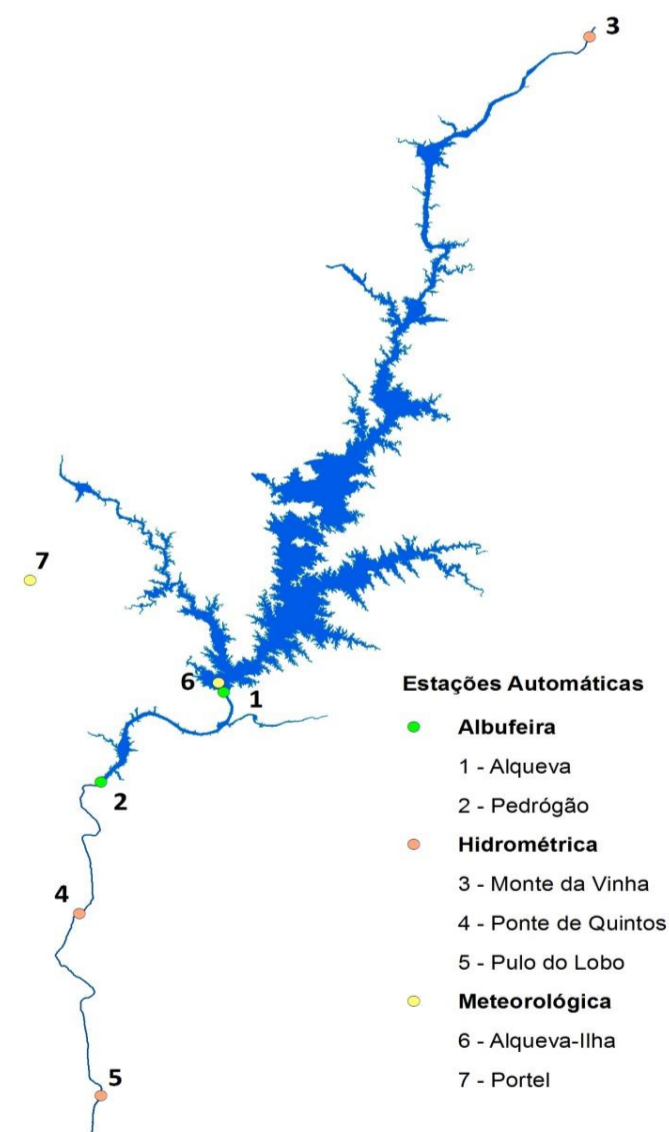
Albufeira	Alqueva		Pedrógão	
Data	01-04-2017	02-04-2017	01-04-2017	02-04-2017
Hora	23:00	23:00	23:00	23:00
Cota (m)	147.91	147.86	82.92	82.83
Volume (hm ³)	3185.87	3176.12	82.12	81.25

Fonte: Estações Automáticas EDIA/CPPE



Estação	Data	Hora	Caudal (m ³ /s)
Monte da Vinha	-	-	-
	-	-	-
Barragem de Pedrógão (*)	01-04-2017	23:00	48.31
	02-04-2017	23:00	12.66
Ponte de Quintos	01-04-2017	23:00	48.71
	02-04-2017	23:00	47.45
Pulo do Lobo	-	-	-
	-	-	-

Fonte: Estações Automáticas do SNIRH
(* Caudal total libertado pela Barragem de Pedrógão. Estação Automática EDIA/CPPE)



DADOS METEOROLÓGICOS ALBUFEIRA DE ALQUEVA					
Parâmetro		Diária	Semanal	Mensal	Anual
		2/abr	Entre 27 e 2/abr	Entre 1 e 2/abr	Entre 1/out/2016 e 2/abr/2017
Precipitação acumulada (mm)		0.0	1.0	0.0	276.6
Temperatura do ar	Máxima (°C)	19.2	24.1	19.2	30.8
	Mínima (°C)	8.1	7.6	8.1	1.2
Humidade Relativa	Máxima (°C)	90.0	99.0	90.0	100.0
	Mínima (°C)	46.0	30.0	44.0	18.0
Velocidade do Vento	Média (m/s)	2.1	2.2	2.3	2.9
	Máxima (m/s)	5.6	9.7	6.7	19.3
Direcção Predominante do Vento		N	N	N	N
Irradiação Solar acumulada (w/m2)		6,198	36,563	12,328	505,451
Estação udométrica de Portel Precipitação Acumulada (mm)		--			