EDIA Empresa de Desenvolvimento e Infra-estruturas do Alqueva, S.A.

MODELO DE GESTÃO PARTICIPADA DO REGADIO DE ALQUEVA

14 de novembro de 2017

© EDIA, S.A - Todos os direitos de utilização reservados.

ESTRUTURA DA REUNIÃO

- Informações de apoio ao regante
  - Condicionantes Ambientais
  - Apoio Comercial
  - Questões Operacionais
- Tarifário
- Inquérito de avaliação de satisfação
- Representação dos regantes

© EDIA, S.A - Todos os direitos de utilização reservados.

FOLHA PRESENÇAS

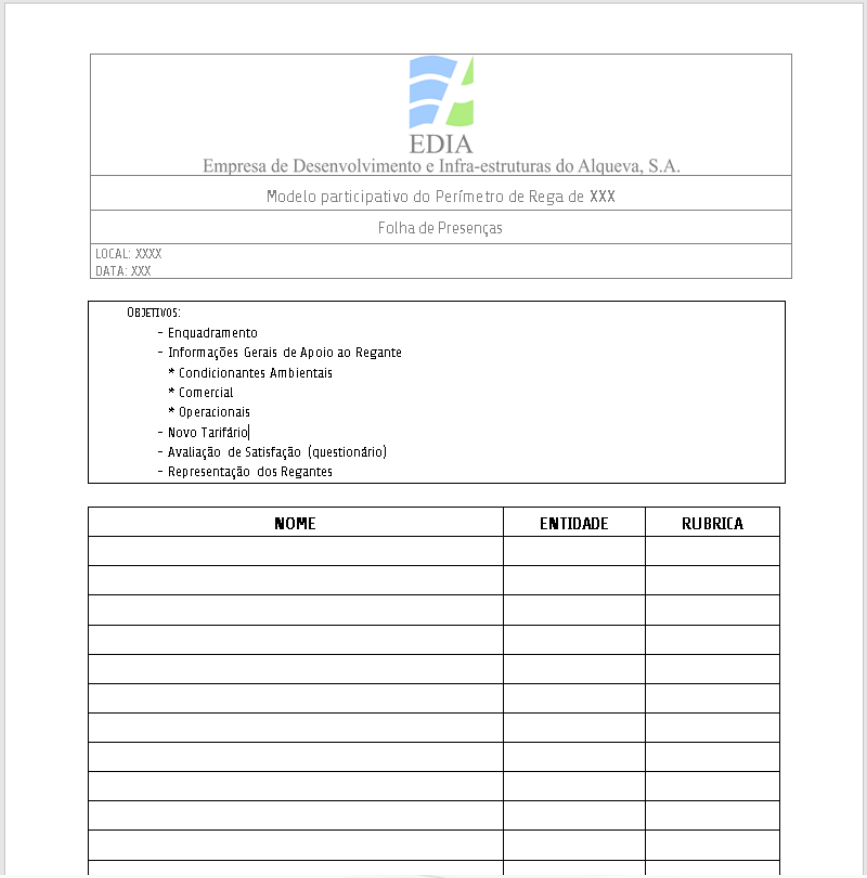

EDIA
Empresa de Desenvolvimento e Infra-estruturas do Alqueva, S.A.

Modelo participativo do Perímetro de Rega de XXX

Folha de Presenças

LOCAL: XXXX
DATA: XXX

OBJETIVOS:
- Enquadramento
- Informações Gerais de Apoio ao Regante
  * Condicionantes Ambientais
  * Comercial
  * Operacionais
- Novo Tarifário
- Avaliação de Satisfação (questionário)
- Representação dos Regantes

NOME	ENTIDADE	RUBRICA

© EDIA, S.A - Todos os direitos de utilização reservados.

APOIO AO AGRICULTOR NA VERTENTE AMBIENTAL

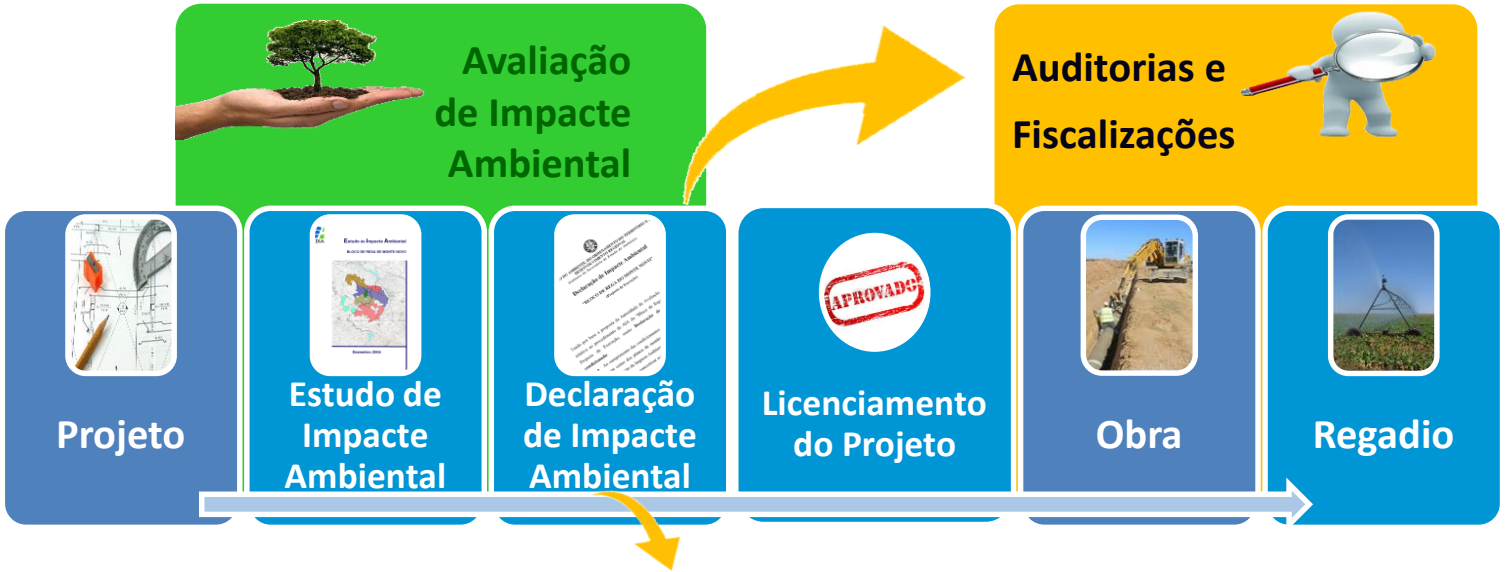

Condicionantes Ambientais de Implementação Obrigatória

1 – Apoio na implementação das Condicionantes Ambientais

2 – Apoio no cumprimento da Condicionalidade

3 – Apoio em Situações de Incumprimento e Coimas

© EDIA, S.A - Todos os direitos de utilização reservados.

Os requisitos das Declarações de Impacte Ambiental (DIA), cujo cumprimento cabe aos agricultores beneficiários de Alqueva, são uma obrigação e estímulo às Boas Práticas Agrícolas e Ambientais, no âmbito de quatro áreas temáticas principais: Água, Solo, Biodiversidade e Resíduos.

Preocupações Ambientais

Com a introdução do regadio as culturas e práticas agronómicas tendem a alterar face ao tradicional regime de sequeiro.

A intensificação cultural associada leva a um maior uso dos recursos "água" e "solo" e de fatores de produção, bem como a uma alteração profunda do ecossistema agrícola pré-existente.

Quanto mais intensivo for o regime de exploração da cultura e maior a extensão das áreas regadas (nomeadamente se existir o sistema de monocultura), potencialmente maiores serão os impactes ambientais da atividade agrícola.

Dada a dimensão regional da área beneficiada pela água de Alqueva, torna-se necessário implementar medidas que permitam anular ou minimizar os efeitos negativos relacionados com as novas práticas agrícolas, e assim assegurar a sustentabilidade da agricultura de regadio.

A coexistência da prática de regadio com a preservação dos recursos e valores naturais é possível!

Linha de Apoio

Sr.(a) Beneficiário(a),

A EDIA dispõe de uma equipa técnica disponível para o esclarecer e auxiliar.

Em caso de dúvida poderá dirigir-se ao Departamento de Impactes Ambientais e Patrimoniais na sede da EDIA, em Beja, ou contactar-nos pelos seguintes meios:

Tlf: 284 315 245 (Engª Luísa Pinto)

e-mail: lpinto@edia.pt

Rua Zeca Afonso, nº 2

7800-522, Beja

O uso dos recursos naturais para satisfação das necessidades do presente não pode comprometer a satisfação das necessidades das gerações futuras.

EDIA Empresa de Desenvolvimento e Infra-estruturas do Alqueva, S.A.

alqueva Uma nova terra de água

alqueva Uma nova terra de água

Requisitos Ambientais nos Aproveitamentos Hidroagrícolas

EDIA
Empresa de Desenvolvimento e Infra-estruturas do Alqueva, S.A.

Avaliação de Impacte Ambiental

Quando um projeto de regadio tem uma área superior a 2 000 ha é obrigatória a realização de um Estudo de Impacte Ambiental (EIA). O EIA avalia as possíveis consequências que o projeto terá sobre o Ambiente e propõe medidas que permitem minimizar os impactes negativos identificados. É com base nesta avaliação que as autoridades decidem sobre a aprovação ambiental do projeto. Caso esta seja concedida é emitida a Declaração de Impacte Ambiental (DIA).

A Declaração de Impacte Ambiental

A DIA sistematiza as medidas de minimização aplicáveis a cada projeto. Sem esta declaração o licenciamento, a construção das infraestruturas e a consequente chegada de água às suas parcelas não são possíveis. A aplicação das "regras" que constam nas DIA são obrigatórias, cabendo a responsabilidade do seu cumprimento aos agricultores beneficiários de Alqueva e à EDIA.

Fiscalização

A verificação do cumprimento das "regras" ambientais da DIA é passível de fiscalização pelas entidades oficiais. Se recebe apoios no âmbito do PDR2020 saiba que muitos destes requisitos ambientais para a fase de exploração já constam da Condicionalidade. Outros decorrem ainda da legislação vigente.

Consulte a DIA emitida para o Aproveitamento Hidroagrícola em que se insere a sua parcela em www.edia.pt.

NOTA: O cumprimento das DIA não invalida a observância da legislação em vigor.

ÁGUA

Os compostos azotados e fitofármacos representam duas das maiores preocupações ambientais identificadas nas Declarações de Impacte Ambiental uma vez que o seu uso constitui o principal fator da degradação da qualidade dos recursos hídricos nas zonas rurais. Num cenário onde as alterações climáticas e risco de desertificação são uma possibilidade, o uso da água, sem desperdício, constitui outra preocupação relevante. Neste âmbito as medidas das DIA, incluem os seguintes temas:

- Aplicação adequada de fertilizantes
- Uso racional de fitofármacos
- Respeito pelas zonas de proteção (linhas de água, furos/poços)
- Eficiência da rega

SOLO

O solo constitui a base da agricultura. Importa por isso evitar a sua degradação física, química e biológica. Um solo degradado torna-se mais suscetível à erosão, põe em causa o desenvolvimento das culturas e requer maior aplicação de adubos químicos, fatores que pesam no rendimento do produtor. Assim as boas práticas agrícolas enunciadas nas DIA tratam os seguintes aspetos:

- Erosão do solo
- Degradação da estrutura
- Processos de salinização/alcalinização
- Níveis de fertilidade e matéria orgânica
- Drenagem interna
- Adequação de culturas e taxas de irrigação

BIODIVERSIDADE

A proteção da flora e fauna local pode ser determinante na exploração agrícola, nomeadamente a fauna auxiliar (ex: polinização de culturas, controlo de pragas). É responsabilidade de todos nós procurar uma coexistência harmoniosa com a natureza, garantindo a preservação das espécies, especialmente as autóctones. Nesse sentido as boas práticas a cumprir pelos agricultores pretendem também salvaguardar:

- Habitats protegidos (ex.: vegetação ribeirinha, montados, charcos temporários mediterrânicos)
- Espécies ameaçadas (ex.: aves estepárias, *Linaria ricardoi*, morcegos)
- Preservação de culturas tradicionais e sistemas de rotação com pousio

RESÍDUOS

À intensificação agrícola e introdução de novas práticas culturais associa-se o aumento da produção de resíduos e o aparecimento de novos tipos. Pela sua perigosidade e/ou volume gerado torna-se necessário garantir a sua correta gestão nas explorações, com particular destaque para:

- Resíduos orgânicos (restos de culturas e podas)
- Embalagens de agroquímicos
- Plásticos (fitas rega, estufas/estufins, coberturas)
- Óleos usados e pneus

APOIO COMERCIAL

A equipa comercial ajuda os agricultores, investidores e proprietários na área de influência do Alqueva em processos de:

- Compra
- Venda
- Arrendamento
- Parcerias

© EDIA, S.A - Todos os direitos de utilização reservados.

QUESTÕES OPERACIONAIS

- Inscrição atempada e rigorosa
- Comunicação rápida com técnicos
- Cuidado com as Mobilizações profundas!

© EDIA, S.A - Todos os direitos de utilização reservados.

TARIFÁRIO

© EDIA, S.A - Todos os direitos de utilização reservados.

PRESSUPOSTOS REDUÇÃO TARIFÁRIA

- Maturidade
- Modelo gestão
- Expansão
- Energia

- Ganhos de eficiência
- Economias de escala

© EDIA, S.A - Todos os direitos de utilização reservados.

DESPACHO Nº 3025/2017

- Estratégia atual de gestão integrada e otimização energética permitiu tarifário mais baixo e muito competitivo no panorama do regadio público
- Tarifário único e solidário para todo o Alqueva
- Uso eficiente e equilibrado dos recursos, com garantia para todas as regiões e todos os utilizadores e para todos os usos
- Preservação das infraestruturas a longo termo
- Cobrança efetiva do preço da água (a não cobrança a alguns poderá levar a uma rutura do sistema e do abastecimento de água)
- Otimização da gestão dos recursos energéticos e outros custos de forma a se repercutirem favoravelmente no tarifário
- Promoção do território Alqueva como um todo, com os resultados visíveis que essa estratégia tem proporcionado

© EDIA, S.A - Todos os direitos de utilização reservados.

ECONOMIAS DE ESCALA

FENAREG	CPE	Comer.	Nível Tensão	Pot. Contr. (kW)
ABLGVFX				3.996
Conchoso	PT0002000100509212EC	END	MT	2.128
Ramalhão	PT0002000112545489CY	END	MT	1.868
LUCEFECIT				1.302
	PT0002000069873707CI	END	MT	116
	PT0002000069873684LD	GNF	MT	1.186
ABORO				5.780
	PT0002000100714448EG	EDP	MT	772
	PT0002000100452512HS	EDP	MT	1.883
	PT0002000100714437KQ	EDP	MT	460
	PT0002000118993294NZ	EDP	MT	1.934
	PT0002000105529282QH	EDP	MT	730
ARBVS				1.870
Bilrete	PT0002000068532315GT	END	MT	116
Borralho	PT0002000070298194FP	END	MT	112
Engal	PT0002000069152295AS	END	MT	74
ETAR_Magos	PT0002000083176019TH	END	MT	116
Formosa	PT0002000068534892RR	END	MT	74
Moita_Barroca	PT0002000070311429FH	END	MT	132
Montalvo	PT0002000119069798AC	END	MT	116
Mora	PT0002000070312194HR	END	MT	186
No Peso	PT0002000117416226FX	EDP	MT	233
Paço	PT0002000069152273WC	END	MT	116
Paul_Magos	PT0002000068536331VZ	END	MT	108
Samora_I	PT0002000068532598QF	END	MT	146
Samora_II	PT0002000068532601QX	END	MT	146
Samora_III	PT0002000068532612QK	END	MT	146
Zambaninha	PT0002000116159391XX	GNF	MT	47

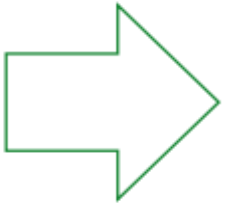

	Hp
Mín.	64,83 €
Máx.	72,56 €

	Hc
Mín.	58,90 €
Máx.	68,51 €

	Hvn
Mín.	47,80 €
Máx.	60,02 €

	Hsv
Mín.	42,80 €
Máx.	53,52 €

© EDIA, S.A - Todos os direitos de utilização reservados.

ECONOMIAS DE ESCALA

Energia ativa €/kWh	Ponta	Cheia	Vazio Normal	Super Vazio
EDIA - Tarifa 2016	0,053326	0,04886	0,044774	0,040025
Média FENAREG	0,06870	0,06371	0,05391	0,04816
Diferença	**- 29%**	**- 30%**	**- 20%**	**- 20%**

© EDIA, S.A - Todos os direitos de utilização reservados.

REPARTIÇÃO CUSTOS DISTRIBUIÇÃO

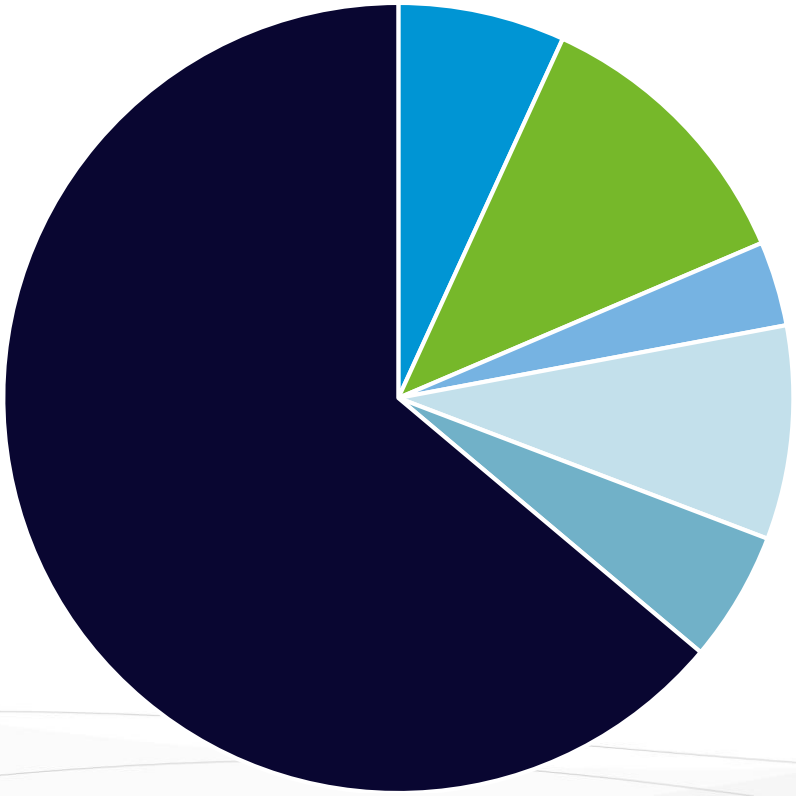

- Encargos Energéticos Fixos
- Conservação e Manutenção
- Trabalho Especializado
- Gastos com Pessoal
- Outros
- Encargos Energéticos Variáveis

© EDIA, S.A - Todos os direitos de utilização reservados.

GANHOS DE EFICIÊNCIA

- Equipas próprias da EDIA asseguram toda a gestão corrente da rede primária e secundária;
- Trabalhos especializados de reparação e manutenção são subcontratados a empresas experientes

© EDIA, S.A - Todos os direitos de utilização reservados.

ECONOMIAS DE ÂMBITO E EXPERIÊNCIA

CONTRATOS DE MANUTENÇÃO ESPECIALIZADA

	2010	2012	2013	2017
Valor total	139.953 €	291.209 €	307.667 €	581.928 €
Área	7879	37782	46786	110089
Valor / hectare	**17,76 €**	**7,71 €**	**6,58 €**	**5,29 €**

© EDIA, S.A - Todos os direitos de utilização reservados.

REDE SECUNDÁRIA – ALTA PRESSÃO

Tarifa aplicável à saída da rede secundária para fornecimento de água a explorações agrícolas em alta pressão (≥ 3 bar)

55 € / ha — taxa conservação

0,059 € / m3 — taxa exploração

© EDIA, S.A - Todos os direitos de utilização reservados.

REDE SECUNDÁRIA – BAIXA PRESSÃO

Tarifa aplicável à saída da rede secundária para fornecimento de água a explorações agrícolas em alta pressão (< 3 bar)

20 € / ha taxa conservação

0,032 € / m3 taxa exploração

© EDIA, S.A - Todos os direitos de utilização reservados.

PRECÁRIOS E CAPTAÇÕES DIRETAS

Tarifa aplicável aos utentes a título precário, ou seja, aqueles que a qualquer título utilizem, fora da área do perímetro, água regularizada ou com origem nas infraestruturas do EFMA

0,077 € / m3 alta pressão

0,038 € / m3 baixa pressão

© EDIA, S.A - Todos os direitos de utilização reservados.

REDE SECUNDÁRIA – DESCONTOS

Descontos nos anos subsequentes à conclusão da construção das redes secundárias de cada um dos perímetros de rega do EFMA integrados nos 120 000 ha correspondentes à 1.ª fase do empreendimento

- 60% no 1º ano
- 40% no 2º ano
- 20% no 3º ano

© EDIA, S.A - Todos os direitos de utilização reservados.

TARIFÁRIO HORÁRIO

No sentido de fomentar a concentração da utilização da energia nos períodos mais vantajosos do tarifário elétrico, a taxa de exploração associada ao fornecimento em alta pressão, poderá ser agravada ou reduzida em função dos períodos horários de rega

até +20% períodos ponta

até -20% períodos vazio

© EDIA, S.A - Todos os direitos de utilização reservados.

TAXA RECURSOS HÍDRICOS

A todas as tarifas estabelecidas acresce a taxa de recursos hídricos devida pela EDIA nos termos do artigo 5.º do Regime Económico e Financeiro dos Recursos Hídricos

0,003845 € / m3

© EDIA, S.A - Todos os direitos de utilização reservados.

INQUÉRITO DE SATISFAÇÃO

© EDIA, S.A - Todos os direitos de utilização reservados.

INQUÉRITO SATISFAÇÃO

https://goo.gl/forms/4q4k2LJoYd7SgNLv2

EDIA
Empresa de Desenvolvimento e Infra-estruturas do Alqueva, S.A.

1. Avaliação de satisfação do serviço de distribuição de água para rega

Processo de inscrição

1 2 3 4 5 6 7 8 9 10

Facilidade de contacto com os técnicos da EDIA

1 2 3 4 5 6 7 8 9 10

Tipologia de problemas (assinalar)

- ☐ Qualidade da água
- ☐ Entupimentos
- ☐ Pressão
- ☐ Outros (mencionar)

Rapidez no solucionamento de problemas

1 2 3 4 5 6 7 8 9 10

Apoio técnico prestado pelo pessoal da EDIA

1 2 3 4 5 6 7 8 9 10

EDIA
Empresa de Desenvolvimento e Infra-estruturas do Alqueva, S.A.

2. Avaliação de satisfação de outros serviços prestados pela EDIA

Apoio comercial (parcerias / compra-venda / arrendamentos) prestado

1 2 3 4 5 6 7 8 9 10

Promoção da EDIA do projeto Alqueva e do território

1 2 3 4 5 6 7 8 9 10

Usa o Portal do Regante?

☐ Sim ☐ Não

Nível de satisfação com o Portal do Regante

1 2 3 4 5 6 7 8 9 10

Apoio no fornecimento de dados técnicos e de projeto para instalação de rega

1 2 3 4 5 6 7 8 9 10

Serviços de cartografia da EDIA

1 2 3 4 5 6 7 8 9 10

3. Nível global de satisfação com o serviço prestado pela EDIA?

1 2 3 4 5 6 7 8 9 10

REPRESENTAÇÃO DOS REGANTES

© EDIA, S.A - Todos os direitos de utilização reservados.

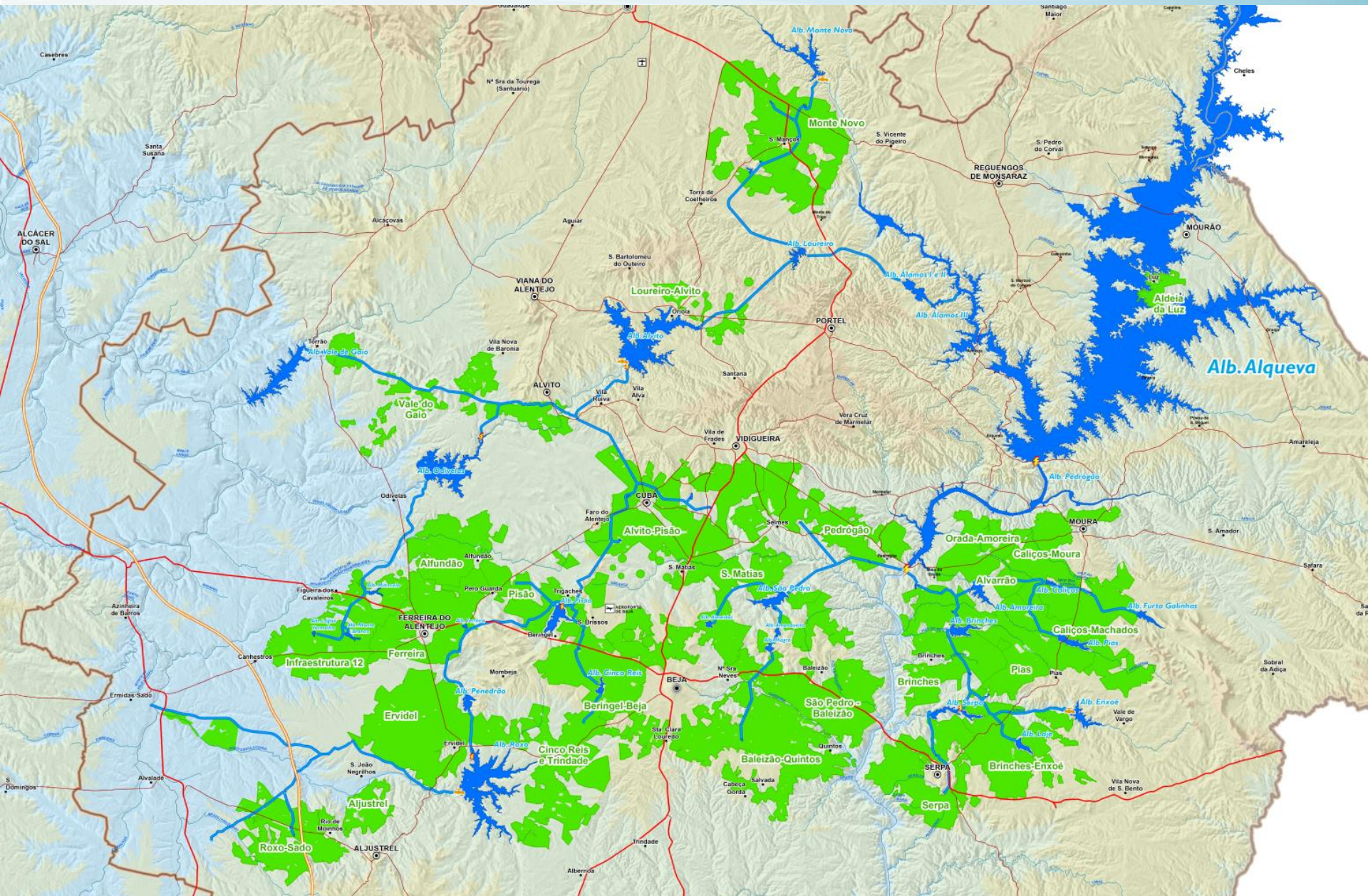
Alb. Monte Novo
Monte Novo
REGUENGOS DE MONSARAZ
MOURÃO
Alb. Loureiro
Alb. Álamos I e II
Alb. Álamos III
Loureiro-Alvito
Aldeia da Luz
Alb. Alqueva
PORTEL
VIANA DO ALENTEJO
ALCÁCER DO SAL
Alb. Vale do Gaio
Vale do Gaio
ALVITO
VIDIGUEIRA
Alb. Odivelas
Alb. Pedrógão
CUBA
Alvito-Pisão
Pedrógão
MOURA
Orada-Amoreira
Caliços-Moura
Alfundão
S. Matias
Alb. São Pedro
Alvarrão
Alb. Caliços
Alb. Amoreira
Alb. Furta Galinhas
Alb. Brinches
Caliços-Machados
Alb. Pias
Pisão
FERREIRA DO ALENTEJO
Ferreira
Infraestrutura 12
Pias
Brinches
Alb. Cinco Reis
BEJA
Alb. Penedrão
Beringel-Beja
São Pedro - Baleizão
Alb. Enxoé
Alb. Serpa
Ervidel
Alb. Roxo
Cinco Reis e Trindade
Baleizão-Quintos
Brinches-Enxoé
SERPA
Alb. Leja
Aljustrel
Serpa
Roxo-Sado
ALJUSTREL

22 PERÍMETROS

- Monte Novo
- Alvito-Pisão
- Pisão
- Brinches
- Brinches-Enxoé
- Ferreira
- Orada-Amoreira
- Alfundão
- Serpa
- Ervidel
- Loureiro-Alvito
- Pedrógão
- Cinco Reis e Trindade
- Baleizão-Quintos
- São Pedro - Baleizão
- Beringel-Beja
- Caliços-Machados
- Caliços-Moura
- Pias
- Rio de Moinhos
- S. Matias
- Vale do Gaio

© EDIA, S.A - Todos os direitos de utilização reservados.

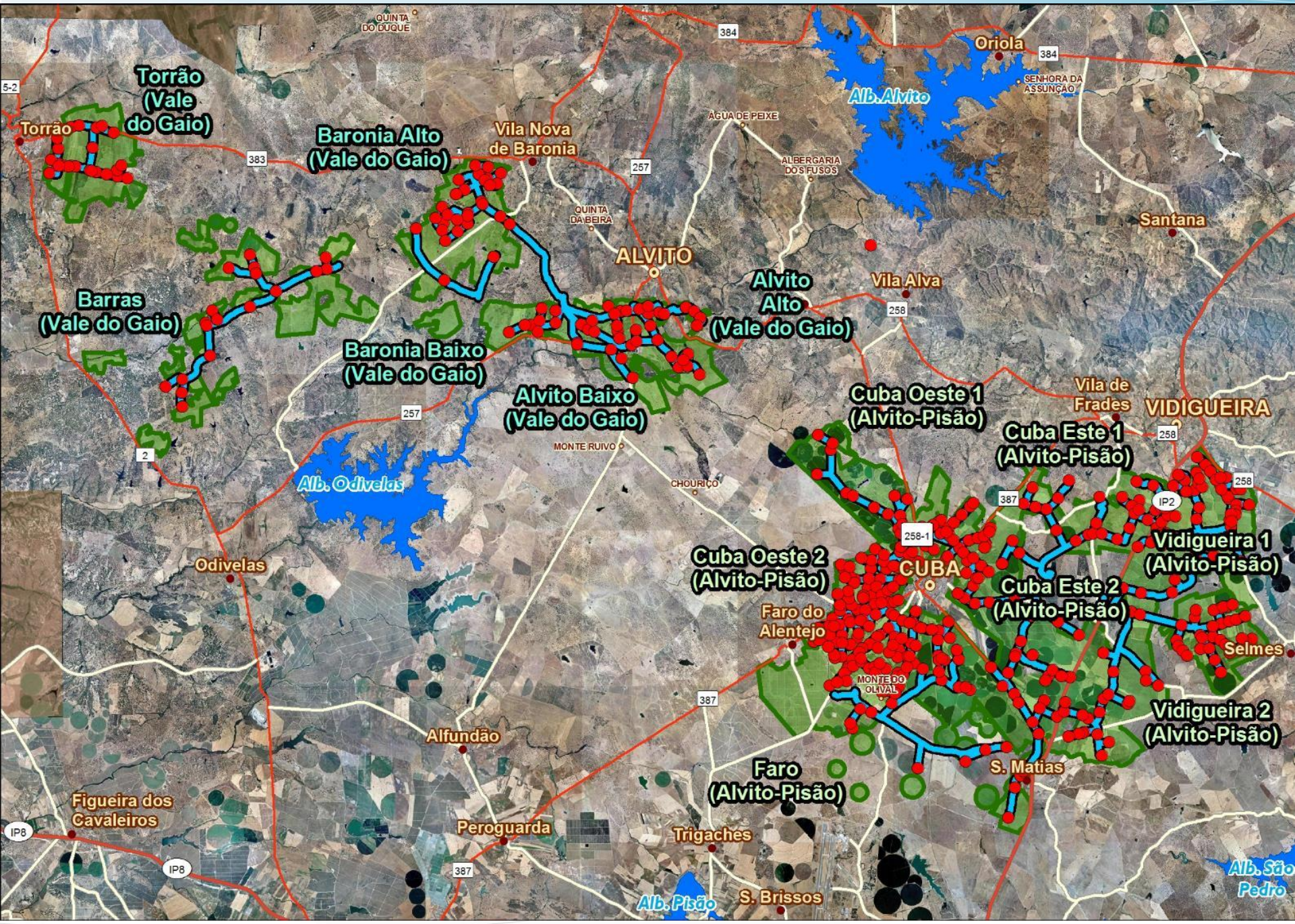
Torrão (Vale do Gaio)
Torrão
Baronia Alto (Vale do Gaio)
Vila Nova de Baronia
Barras (Vale do Gaio)
Baronia Baixo (Vale do Gaio)
Alvito Baixo (Vale do Gaio)
ALVITO
Alvito Alto (Vale do Gaio)
Vila Alva
Alb. Alvito
Oriola
Santana
Cuba Oeste 1 (Alvito-Pisão)
Cuba Este 1 (Alvito-Pisão)
Vila de Frades
VIDIGUEIRA
Vidigueira 1 (Alvito-Pisão)
Cuba Oeste 2 (Alvito-Pisão)
CUBA
Cuba Este 2 (Alvito-Pisão)
Vidigueira 2 (Alvito-Pisão)
Faro (Alvito-Pisão)
Alb. Odivelas
Odivelas
Faro do Alentejo
Selmes
S. Matias
Alfundão
Figueira dos Cavaleiros
Peroguarda
Trigaches
S. Brissos
Alb. Pisão
Alb. São Pedro
QUINTA DO DUQUE
ÁGUA DE PEIXE
ALBERGARIA DOS FUSOS
QUINTA DA BEIRA
SENHORA DA ASSUNÇÃO
MONTE RUIVO
CHOURIÇO
MONTE DO OLIVAL
384
383
257
258
387
258-1
IP2
IP8

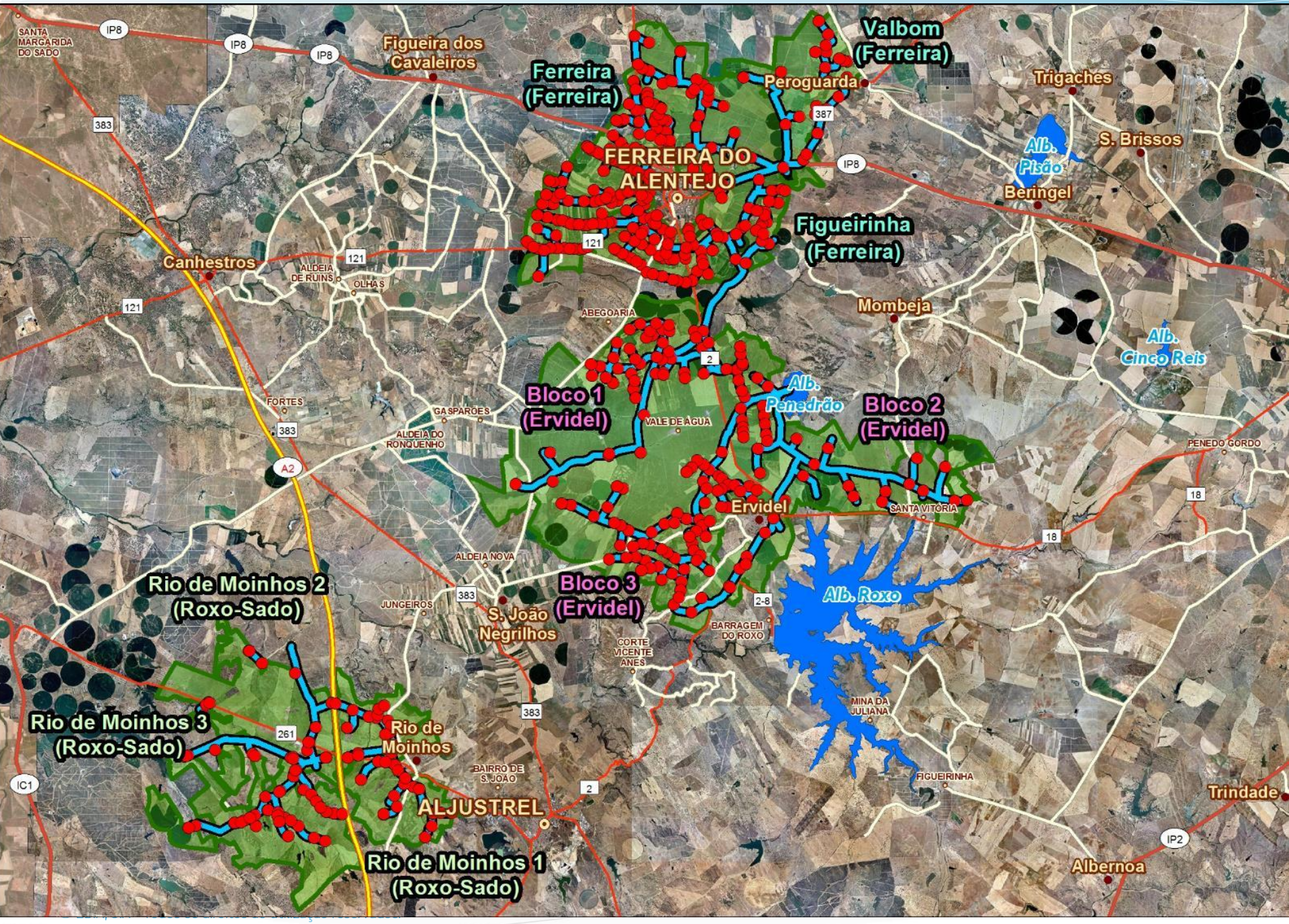
Ferreira (Ferreira)
Valbom (Ferreira)
Peroguarda
Figueira dos Cavaleiros
FERREIRA DO ALENTEJO
Trigaches
S. Brissos
Alb. Pisão
Beringel
Figueirinha (Ferreira)
Canhestros
Mombeja
Alb. Cinco Reis
Bloco 1 (Ervidel)
Alb. Penedrão
Bloco 2 (Ervidel)
Ervidel
Rio de Moinhos 2 (Roxo-Sado)
Bloco 3 (Ervidel)
Alb. Roxo
S. João Negrilhos
Rio de Moinhos 3 (Roxo-Sado)
Rio de Moinhos
ALJUSTREL
Rio de Moinhos 1 (Roxo-Sado)
Trindade
Albernoa

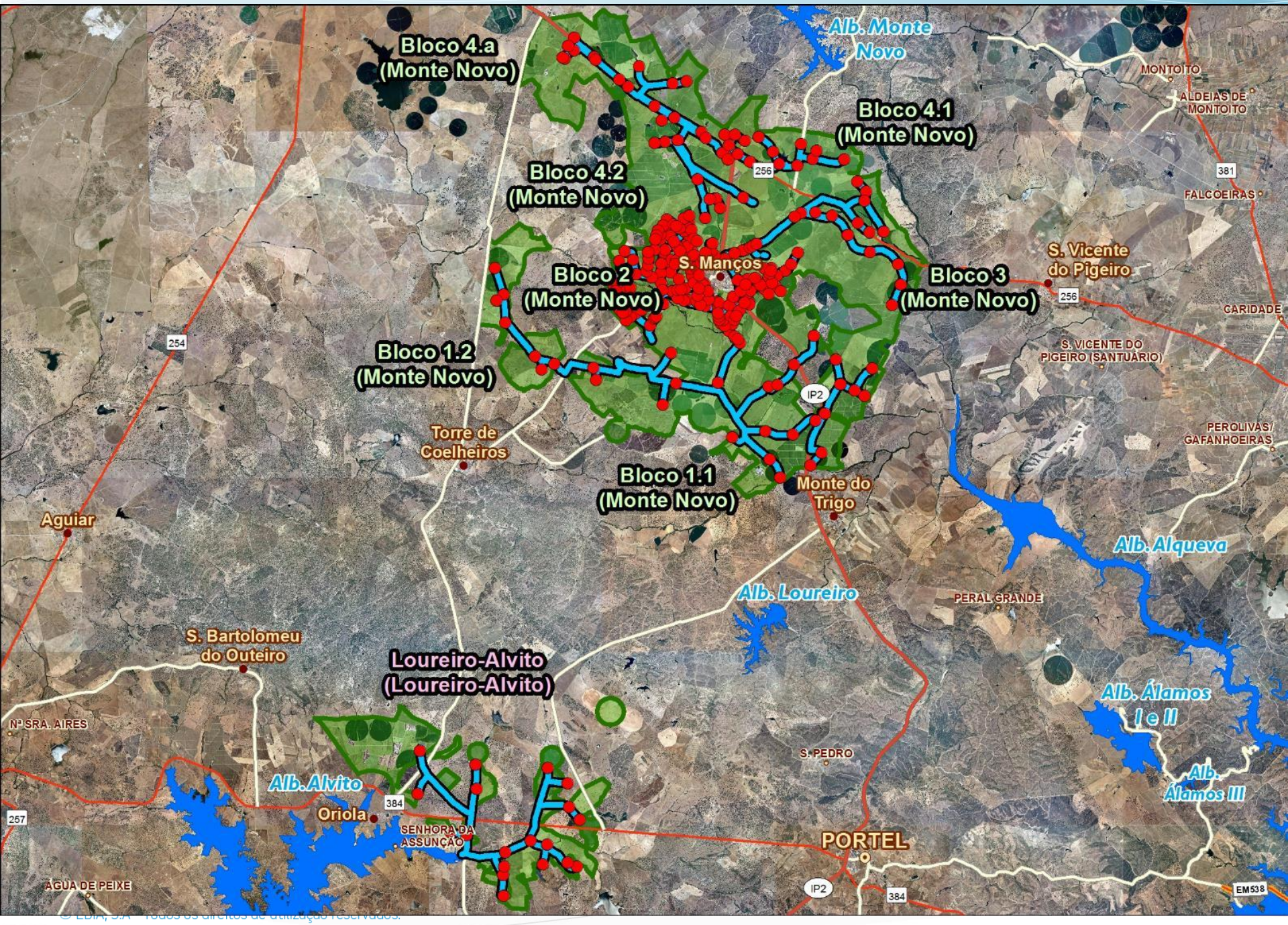

© EDIA, S.A. - Todos os direitos de utilização reservados.

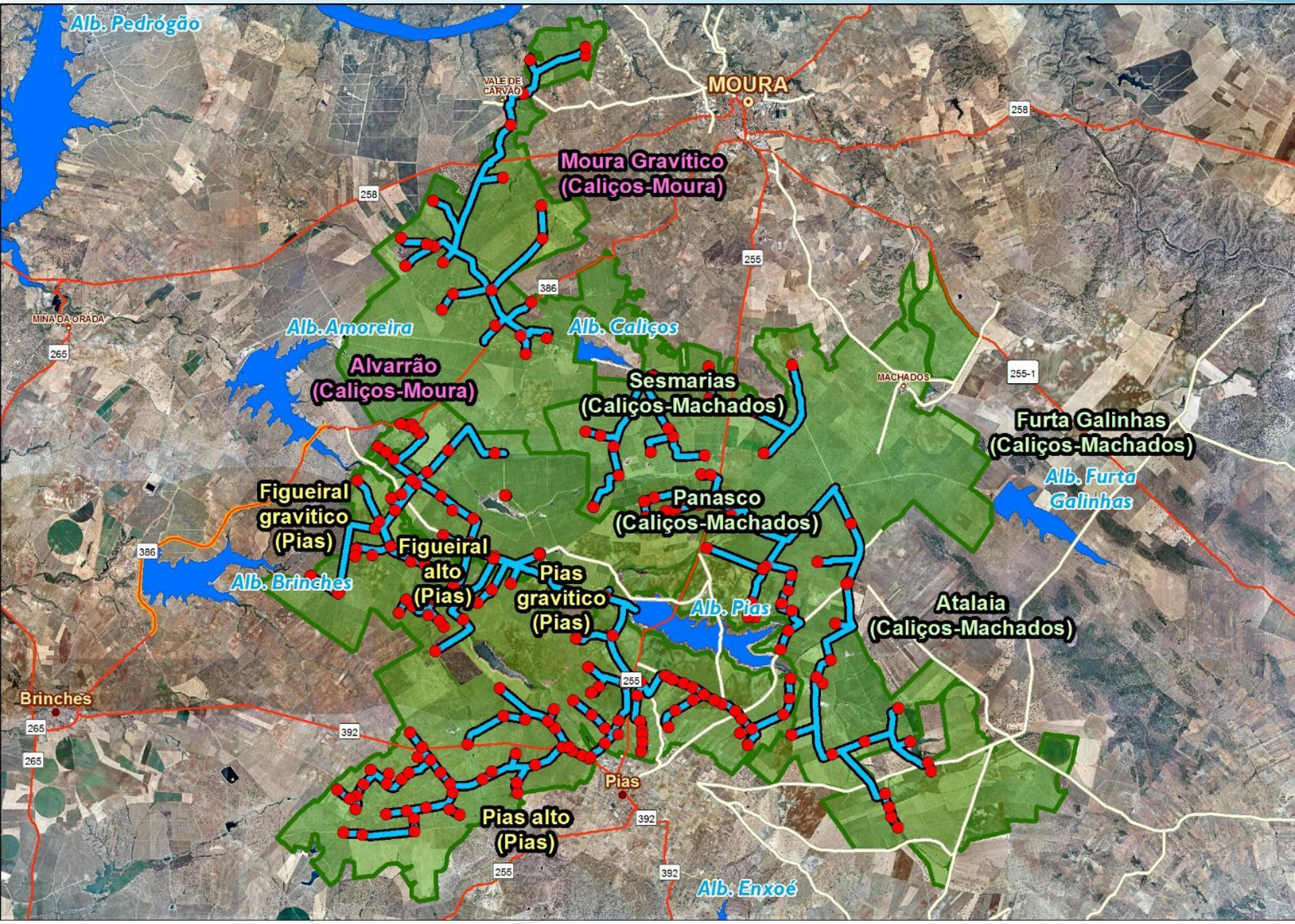
Alb. Pedrógão
VALE DE CARVÃO
MOURA
Moura Gravítico (Caliços-Moura)
258
255
386
MINA DA ORADA
265
Alb. Amoreira
Alb. Caliços
Alvarrão (Caliços-Moura)
Sesmarias (Caliços-Machados)
MACHADOS
255-1
Furta Galinhas (Caliços-Machados)
Alb. Furta Galinhas
Figueiral gravitico (Pias)
Panasco (Caliços-Machados)
Figueiral alto (Pias)
Pias gravitico (Pias)
Alb. Brinches
Alb. Pias
Atalaia (Caliços-Machados)
Brinches
392
Pias
Pias alto (Pias)
Alb. Enxoé

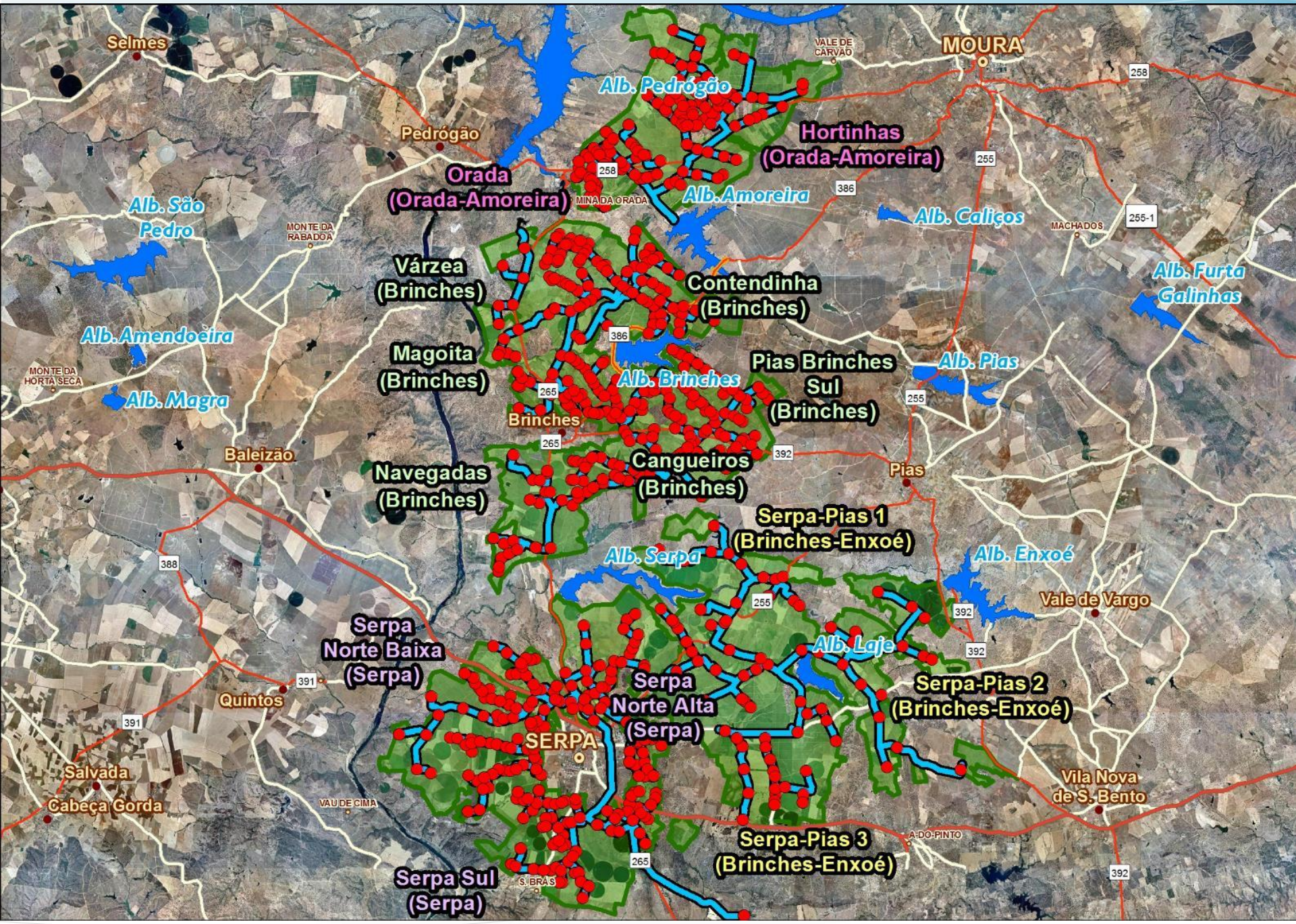
Selmes
MOURA
VALE DE CARVÃO
Alb. Pedrógão
Pedrógão
Hortinhas (Orada-Amoreira)
Orada (Orada-Amoreira)
MINA DA ORADA
Alb. Amoreira
Alb. São Pedro
MONTE DA RABADOA
Alb. Caliços
MACHADOS
Alb. Furta Galinhas
Várzea (Brinches)
Contendinha (Brinches)
Alb. Amendoeira
MONTE DA HORTA SECA
Magoita (Brinches)
Alb. Brinches
Pias Brinches Sul (Brinches)
Alb. Pias
Alb. Magra
Brinches
Baleizão
Navegadas (Brinches)
Cangueiros (Brinches)
Pias
Serpa-Pias 1 (Brinches-Enxoé)
Alb. Serpa
Alb. Enxoé
Vale de Vargo
Serpa Norte Baixa (Serpa)
Alb. Laje
Serpa-Pias 2 (Brinches-Enxoé)
Quintos
Serpa Norte Alta (Serpa)
SERPA
Salvada
Cabeça Gorda
VAU DE CIMA
Vila Nova de S. Bento
Serpa-Pias 3 (Brinches-Enxoé)
A-DO-PINTO
Serpa Sul (Serpa)
S. BRÁS
258
255
386
255-1
265
392
388
391

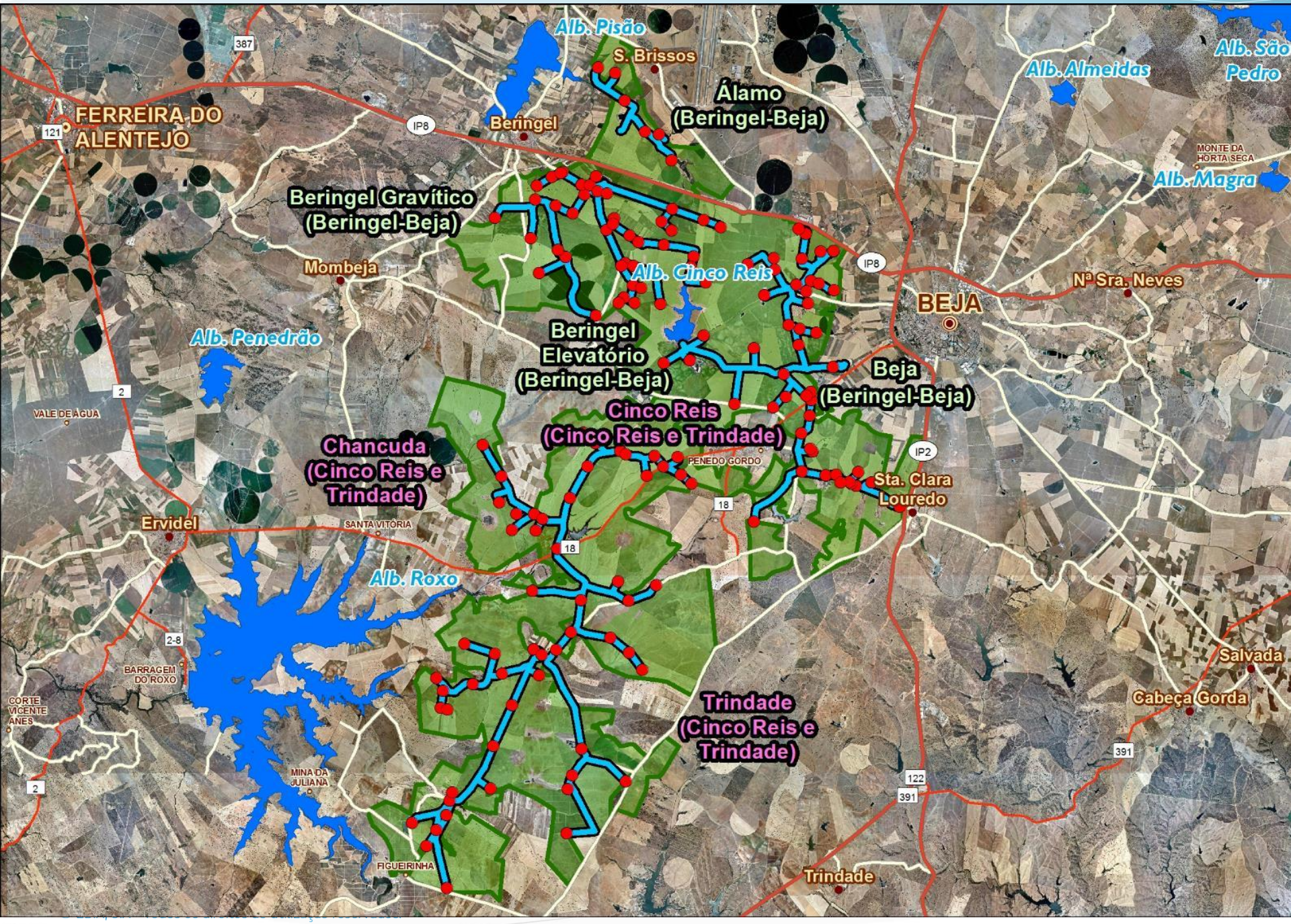
Alb. Pisão
S. Brissos
Álamo
(Beringel-Beja)
Alb. Almeidas
Alb. São
Pedro
FERREIRA DO
ALENTEJO
Beringel
IP8
387
121
MONTE DA
HORTA SECA
Alb. Magra
Beringel Gravítico
(Beringel-Beja)
Mombeja
Alb. Cinco Reis
IP8
Nª Sra. Neves
BEJA
Alb. Penedrão
Beringel
Elevatório
(Beringel-Beja)
Beja
(Beringel-Beja)
2
VALE DE ÁGUA
Cinco Reis
(Cinco Reis e Trindade)
Chancuda
(Cinco Reis e
Trindade)
PENEDO GORDO
IP2
Sta. Clara
Louredo
18
Ervidel
SANTA VITÓRIA
18
Alb. Roxo
2-8
BARRAGEM
DO ROXO
Salvada
Cabeça Gorda
CORTE
VICENTE
ANES
Trindade
(Cinco Reis e
Trindade)
391
MINA DA
JULIANA
122
391
2
FIGUEIRINHA
Trindade

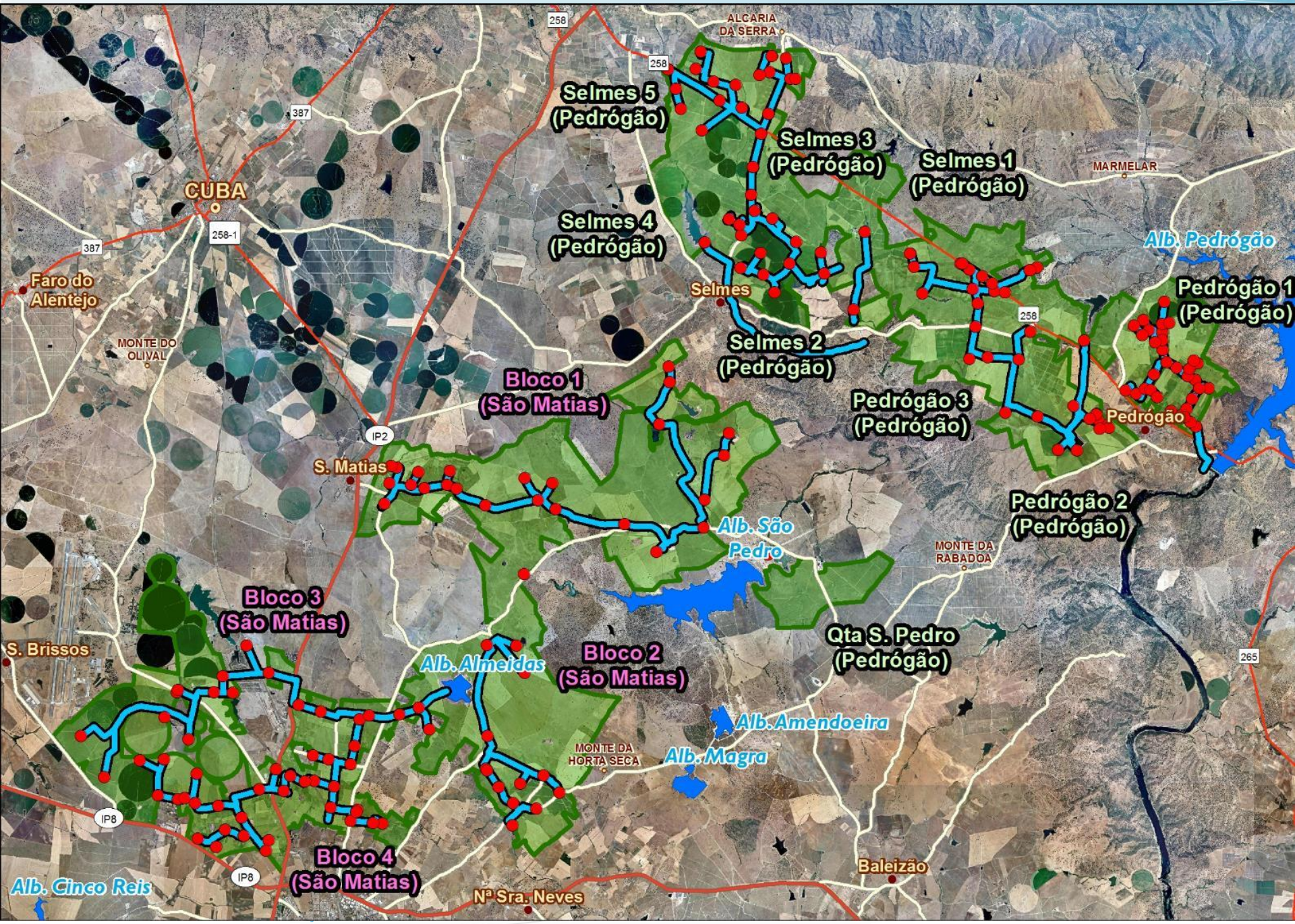
Selmes 5 (Pedrógão)
Selmes 3 (Pedrógão)
Selmes 1 (Pedrógão)
Selmes 4 (Pedrógão)
Selmes 2 (Pedrógão)
Pedrógão 1 (Pedrógão)
Pedrógão 3 (Pedrógão)
Pedrógão 2 (Pedrógão)
Bloco 1 (São Matias)
Bloco 2 (São Matias)
Bloco 3 (São Matias)
Bloco 4 (São Matias)
Qta S. Pedro (Pedrógão)
ALCARIA DA SERRA
MARMELAR
CUBA
Faro do Alentejo
MONTE DO OLIVAL
Selmes
Pedrógão
S. Matias
Alb. São Pedro
MONTE DA RABADOA
Alb. Pedrógão
Alb. Almeidas
Alb. Amendoeira
Alb. Magra
MONTE DA HORTA SECA
S. Brissos
Alb. Cinco Reis
Nª Sra. Neves
Baleizão
258
387
258-1
IP2
IP8
265

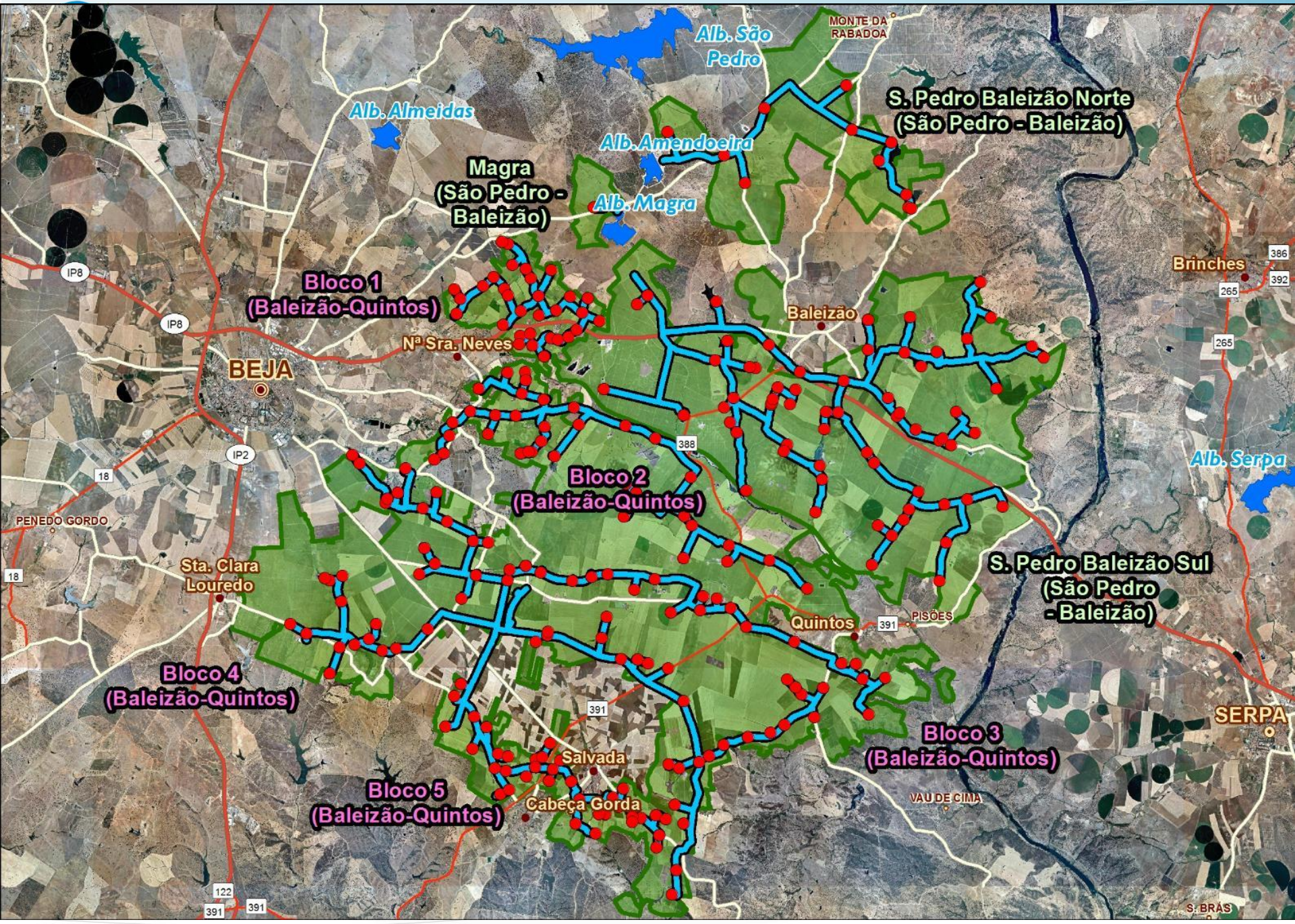
Alb. São Pedro
MONTE DA RABADOA
Alb. Almeidas
S. Pedro Baleizão Norte (São Pedro - Baleizão)
Alb. Amendoeira
Magra (São Pedro - Baleizão)
Alb. Magra
IP8
Bloco 1 (Baleizão-Quintos)
Brinches
386
392
265
Baleizão
IP8
Nª Sra. Neves
BEJA
265
388
IP2
18
Bloco 2 (Baleizão-Quintos)
Alb. Serpa
PENEDO GORDO
18
Sta. Clara Louredo
S. Pedro Baleizão Sul (São Pedro - Baleizão)
Quintos
391
PISÕES
Bloco 4 (Baleizão-Quintos)
391
SERPA
Bloco 3 (Baleizão-Quintos)
Salvada
Bloco 5 (Baleizão-Quintos)
Cabeça Gorda
VAU DE CIMA
122
391
391
S. BRÁS

COMPETÊNCIAS DOS REPRESENTANTES

a) Representar os interesses dos beneficiários;

b) Mediar conflitos entre beneficiários ou entre beneficiários e a entidade gestora;

c) Acompanhar a qualidade do serviço público de disponibilização de água para rega;

d) Reportar anomalias de funcionamento das infraestruturas como roturas, quebras de serviço, alterações anormais da pressão de serviço ou outras;

e) Apresentar propostas de melhorias nos procedimentos de inscrição, faturação e pagamento;

f) Encaminhar para a entidade gestora de exposições/reclamações dos beneficiários;

g) A apresentar propostas de alteração do regulamento do aproveitamento a submeter pela entidade gestora à Autoridade Nacional do Regadio (ANR), bem como pronunciar-se sobre quaisquer propostas de alteração que não sejam da sua iniciativa;

h) Pronunciar-se sobre quaisquer pedidos para a rega de áreas a título precário;

© EDIA, S.A - Todos os direitos de utilização reservados.

COMPETÊNCIAS DOS REPRESENTANTES

i) Solicitar à EDIA a realização de ações de formação específica ou jornadas técnicas que contribuam para o aumento da rentabilidade e competitividade da agricultura desenvolvida no respetivo aproveitamento;

j) Solicitar a intervenção da EDIA em qualquer negociação que permita diminuir encargos com fatores de produção;

k) Solicitar à EDIA apoio no cumprimento das medidas ambientais que constituam obrigação dos beneficiários;

l) Solicitar à EDIA apoio na defesa dos seus interesses junto de outras entidades, designadamente no âmbito da aquisição de fatores de produção e comercialização dos produtos;

m) Solicitar o apoio da EDIA na cativação de interessados em áreas beneficiadas disponíveis para alienação, arrendamento ou outros modelos de negócio;

n) Apresentar propostas de melhorias no Portal do Regante;

© EDIA, S.A - Todos os direitos de utilização reservados.

ELEIÇÃO REPRESENTANTE

- Aclamação
- Votação braço-no-ar
- Voto em urna

© EDIA, S.A - Todos os direitos de utilização reservados.