Monitorização

EDIA
Empresa de Desenvolvimento e Infra-estruturas do Alqueva, S.A.

Água

COTAS DAS ALBUFEIRAS, CAUDAIS DIÁRIOS E DADOS METEOROLÓGICOS

Albufeira	Alqueva		Pedrógão	
Data	22-11-2020	23-11-2020	22-11-2020	23-11-2020
Hora	23:00	23:00	23:00	23:00
Cota (m)	144.12	144.05	80.89	82.11
Volume (hm^3)	2583.05	2571.88	63.90	74.43

Fonte: Estações Automáticas EDIA/CPPE

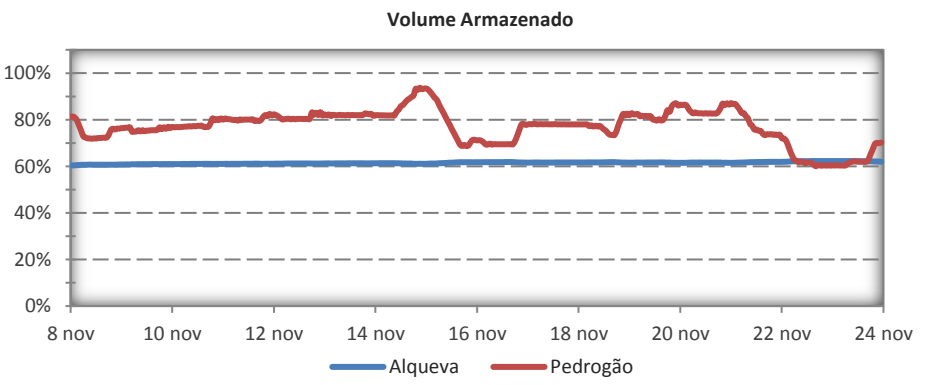

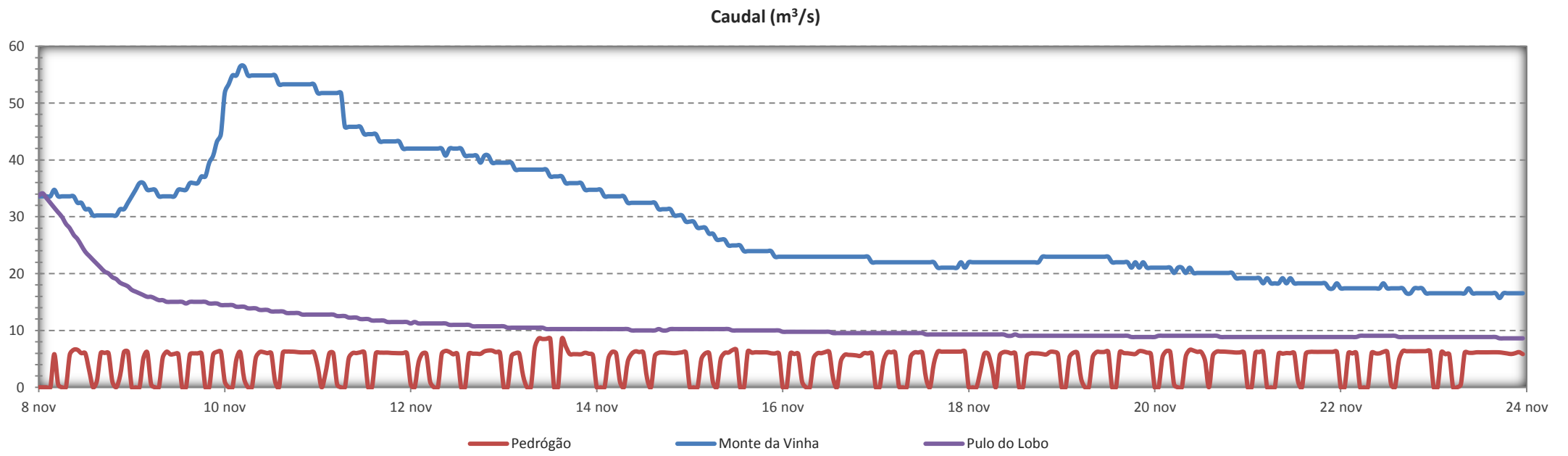

Estação	Data	Hora	Caudal (m^3/s)
Monte da Vinha	22-11-2020	23:00	16.55
	23-11-2020	23:00	16.55
Barragem de Pedrógão (*)	22-11-2020	23:00	6.36
	23-11-2020	23:00	5.84
Pulo do Lobo	22-11-2020	23:00	8.85
	23-11-2020	23:00	8.62

Fonte: Estações Automáticas do SNIRH
(*) Caudal total libertado pela Barragem de Pedrógão. Estação Automática EDIA/CPPE

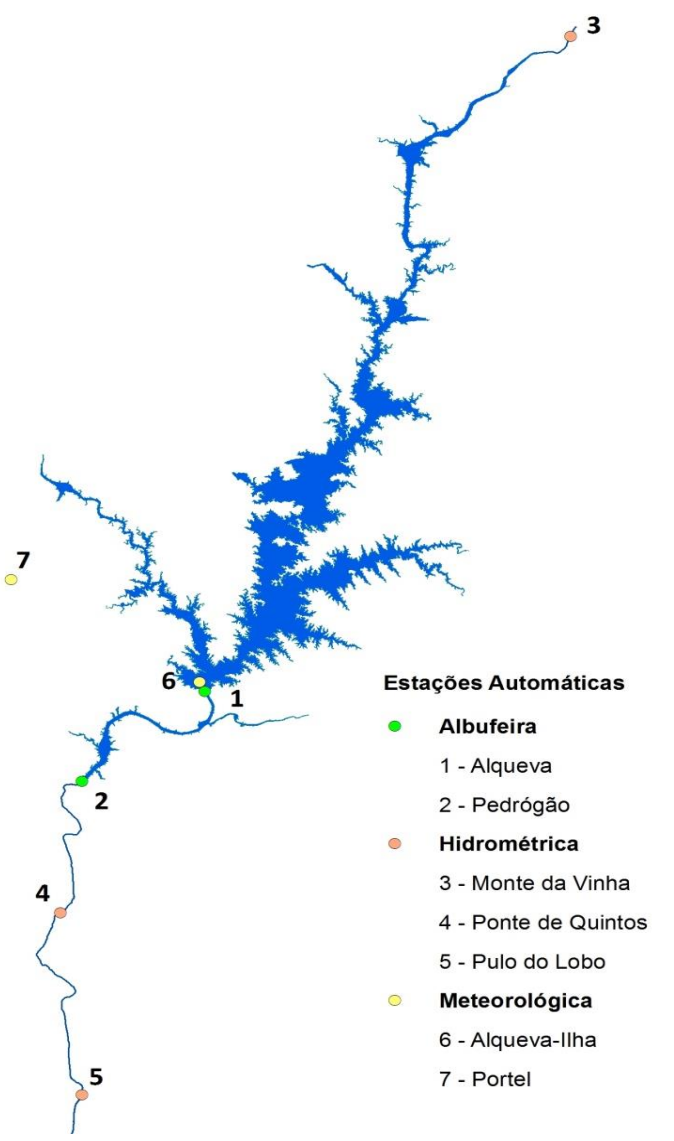

DADOS METEOROLÓGICOS ALBUFEIRA DE ALQUEVA		Diária	Semanal	Mensal	Anual
Parâmetro		23/nov	Entre 17 e 23/nov	Entre 1 e 23/nov	Entre 1/out/2020 e 23/nov/2020
Precipitação acumulada (mm)		0.2	1.0	77.6	123.6
Temperatura do ar	Máxima (ºC)	19.2	23.2	25.4	32.7
	Mínima (ºC)	9.4	9.4	9.4	8.7
Humidade Relativa	Máxima (ºC)	100.0	100.0	100.0	100.0
	Mínima (ºC)	45.1	45.1	41.8	15.3
Velocidade do Vento	Média (m/s)	0.4	0.6	0.7	1.0
	Máxima (m/s)	2.3	5.2	18.0	18.0
Direcção Predominante do Vento		N NW	E	NW	NW
Irradiação Solar acumulada (w/m2)		3,147	21,487	59,862	182,504
Estação udométrica de Portel Precipitação Acumulada (mm)		--			

Beja, terça-feira, 24 de novembro de 2020