



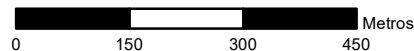


Legenda

- | | | |
|--|---|--|
|  Terrenos da EDIA | Localidades | Rede rodoviária |
| |  Sede de Freguesia |  Estradas Nacionais |
| | |  Outras Estradas |

Terrenos no Concelho de Cuba (Freguesias de Cuba e Faro do Alentejo)

Escala 1:10000



Proibida a reprodução total ou parcial desta carta sem autorização expressa da EDIA, S.A.

A mancha de regadio do EFMA e a adução primária e/ou secundária podem vir a ser alterados com os estudos de pormenor a realizar

Sistema de coordenadas: PT-TM06 / ETRS89



Novembro de 2023