






**Legenda**

- |   |  |   |
|---|--|---|
|  Terrenos da EDIA  | <b>Localidades</b>   | <b>Rede rodoviária</b>  |
|  Sede de Freguesia |  Estradas Nacionais |  Outras Estradas |

**Terrenos no Concelho de Cuba (Freguesia de Vila Ruiva)**

Escala 1:7500



Proibida a reprodução total ou parcial desta carta sem autorização expressa da EDIA, S.A.

A mancha de regadio do EFMA e a adução primária e/ou secundária podem vir a ser alterados com os estudos de pormenor a realizar

Sistema de coordenadas: PT-TM06 / ETRS89



Novembro de 2023