







**Legenda**

- |  |   |  |
|--|---|--|
|  Terreno da EDIA | <b>Localidades</b>  | <b>Rede rodoviária</b>   |
|  |  Sede de Freguesia |  Itinerários (IP, IC) |
|  |   |  Estradas Nacionais   |
|  |   |  Outras Estradas      |

**Terreno no Concelho de Évora (Freguesia de S.Manços)**

Escala 1:12500



Proibida a reprodução total ou parcial desta carta sem autorização expressa da EDIA, S.A.

A mancha de regadio do EFMA e a adução primária e/ou secundária podem vir a ser alterados com os estudos de pormenor a realizar

Sistema de coordenadas: PT-TM06 / ETRS89



Novembro de 2023