








Legenda

- | | | |
|--|--|---|
|  Terrenos da EDIA | Localidades |  Rede rodoviária |
|  Sede de Concelho |  Estradas Nacionais | |
|  Outras localidades |  Outras Estradas | |

Terrenos no Concelho de Moura

Escala 1:25000



Proibida a reprodução total ou parcial desta carta sem autorização expressa da EDIA, S.A.

A mancha de regadio do EFMA e a adução primária e/ou secundária podem vir a ser alterados com os estudos de pormenor a realizar

Sistema de coordenadas: PT-TM06 / ETRS89



Novembro de 2023