








Legenda


	Terrenos da EDIA	Localidades	
	Freguesias		Sede de Freguesia
		Rede rodoviária	
			Estradas Nacionais
			Outras Estradas

Terrenos no Concelho de Serpa

Escala 1:30000  Metros 

Proibida a reprodução total ou parcial desta carta sem autorização expressa da EDIA, S.A.
 A mancha de regadio do EFMA e a adução primária e/ou secundária podem vir a ser alterados com os estudos de pormenor a realizar

Sistema de coordenadas: PT-TM06 / ETRS89



Novembro de 2023